


























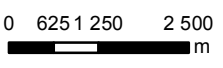

	Posuované změny ÚP SÚ hl. m. Prahy		Celoměstský systém zeleně - nefunkční	<b>ÚSES</b>			N1 - nadregionální biocentrum - funkční
	Lokality Natura 2000		Přírodní park		I5 - interakční prvek - funkční		N3 - osa nadregionálního biokoridoru - funkční
	Velkoplošná zvláště chráněná území		Národní přírodní památka		I6 - interakční prvek - nefunkční		N4 - osa nadregionálního biokoridoru - nefunkční
	Památné stromy		Přírodní památka		L1 - lokální biocentrum - funkční		R1 - regionální biocentrum - funkční
	Ochranné pásmo památného stromu		Přírodní rezervace		L2 - lokální biocentrum - nefunkční		R2 - regionální biocentrum - nefunkční
	Registrovaný významný krajinný prvek		Ochranné pásmo MZCHÚ - ze zákona		L3 - lokální biokoridor - funkční		R3 - regionální biokoridor - funkční
	Celoměstský systém zeleně - funkční		Ochranné pásmo MZCHÚ - vyhlášené		L4 - lokální biokoridor - nefunkční		R4 regionální biokoridor - nefunkční

<b>Příloha č. 4 / výkres B - Ochrana přírody</b>	
Akce: Vyhodnocení vlivů souboru vybraných celoměstsky významných změn vlny V ÚP SÚ hl. m. Prahy na udržitelný rozvoj území	
Objednatel:	Institut plánování a rozvoje hl. m. Prahy Vyšehradská 57 128 00 Praha 2
Zpracovatel:	 EKOLA group, spol. s r.o. Mistrovská 4 108 00 Praha 10
Vedoucí projektu:	Ing. Libor Ládyš
Graficky zpracoval:	Ing. Jakub Černý
Datum:	srpen 2019
Měřítko:	1 : 105 000
 0 625 1 250 2 500 m	
	
Zpracováno programovými produkty ArcGIS 10.7 Podkladová data: IPR, AOPK ČR © EKOLA group, spol. s r.o., 2019	