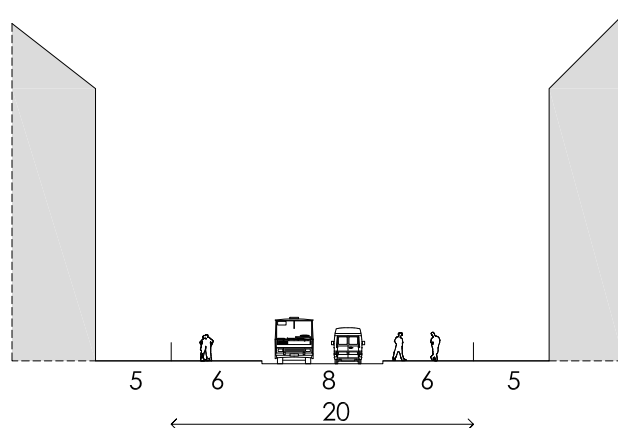
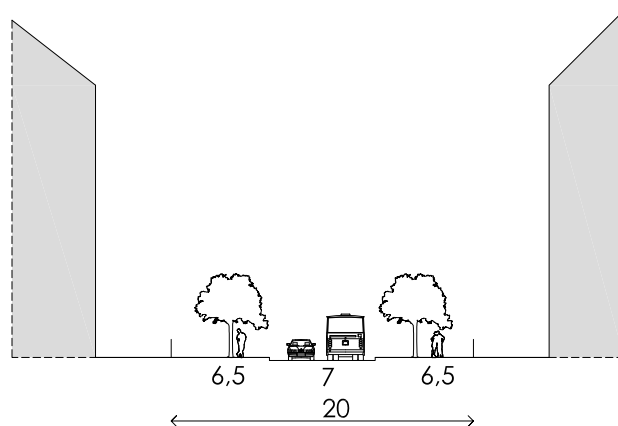


ulice
zatížené dopravou

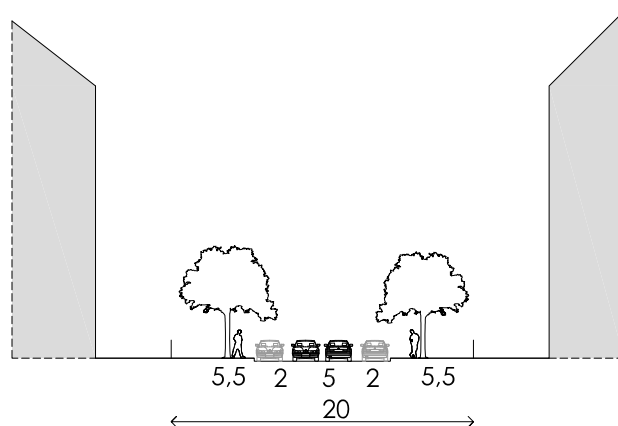
VÝZNAMNÉ ULICE
šířka 20m



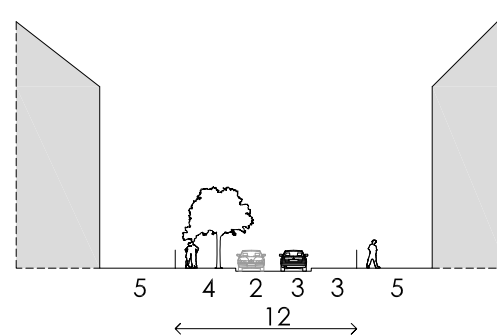
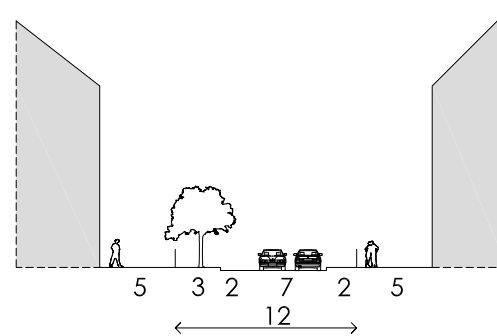
ulice
se zklidněným provozem



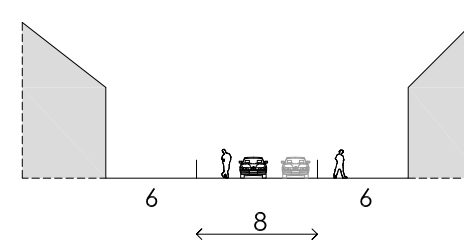
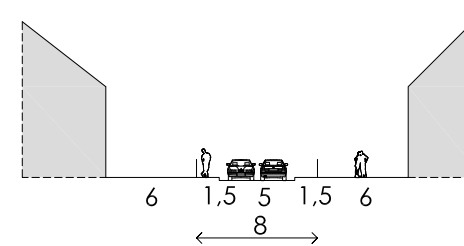
ulice
zklidněné



LOKÁLNÍ ULICE
šířka 12m



PŘÍSTUPOVÉ ULICE
šířka 8m



OBJEDNATEL:

Magistrát Hlavního města Prahy

IČ: 00064581

DIČ: CZ00064581

Sídlo: Mariánské náměstí 2

110 01 Praha 1

Zastoupené: Ing. Martinem Čemusem

ZHOTOVITEL:

Ing. arch. **Tomáš Beneš**

ve Struhách 969/13, 160 00 Praha 6

IČ: 88195848


DIČ: CZ8409232370

ČKA: 04210

+420 608 910 258

tomasbenes@tb-a.cz

www.tb-a.cz



SPOLUPRACUJÍCÍ ARCHITEKT:

Ing. arch. **Ondřej Bartůšek**

Měřčkova 1448/52, Brno

IČ: 76035018

ČKA: 04001

+420 777 806 951

ondrej@bartusek.info

www.bartusek.info

AKCE:

Územní studie pro nový územní

plán hl. m. Prahy, lokalita Západní Město

STUPEŇ (ČÁST):

NÁVRH

NÁZEV DÍLA:

uliční profily

MĚŘITKO:

1:500

ČÍSLO PŘÍLOHY:

B6

DATUM:

02/2018

ČÍSLO PARÉ:

-