



Příloha č. 5 / výkres A2 - Nadlimitně zasažená území  
hlukem a látkami znečišťujícími ovzduší a území  
potenciálního vzniku synergických vlivů hluku  
a znečištění ovzduší

Vyhodnocení vlivů na udržitelný rozvoj území  
pro soubor změn ÚP SÚ hl. m. Prahy vlny 25 zkráceně



Objednatel: Institut plánování a rozvoje hl. m. Prahy  
Vyšehradská 57  
128 00 Praha 2

Zpracovatel:   
EKOLA group, spol. s r.o.  
Mistrovská 4  
108 00 Praha 10

Vedoucí projektu: Ing. Libor Ládyš  
Graficky zpracoval: Mgr. Dominik Mach

Datum: červen 2024  
Měřítko: 1 : 5 500  
0 75 150 m 

Zpracováno v programu ArcGIS Pro  
Podkladová data: IPR, © TopGis s.r.o.  
© EKOLA group, spol. s r.o., 2024

 Posuzovaná změna ÚP SÚ hl. m. Prahy  
 Území nadlimitně zatížená hlukem (stav se změnami ÚP)